地・番	141-8、-9～-20
土地の所在	富田林市清水町

~~土地所在図~~ 地積測量図

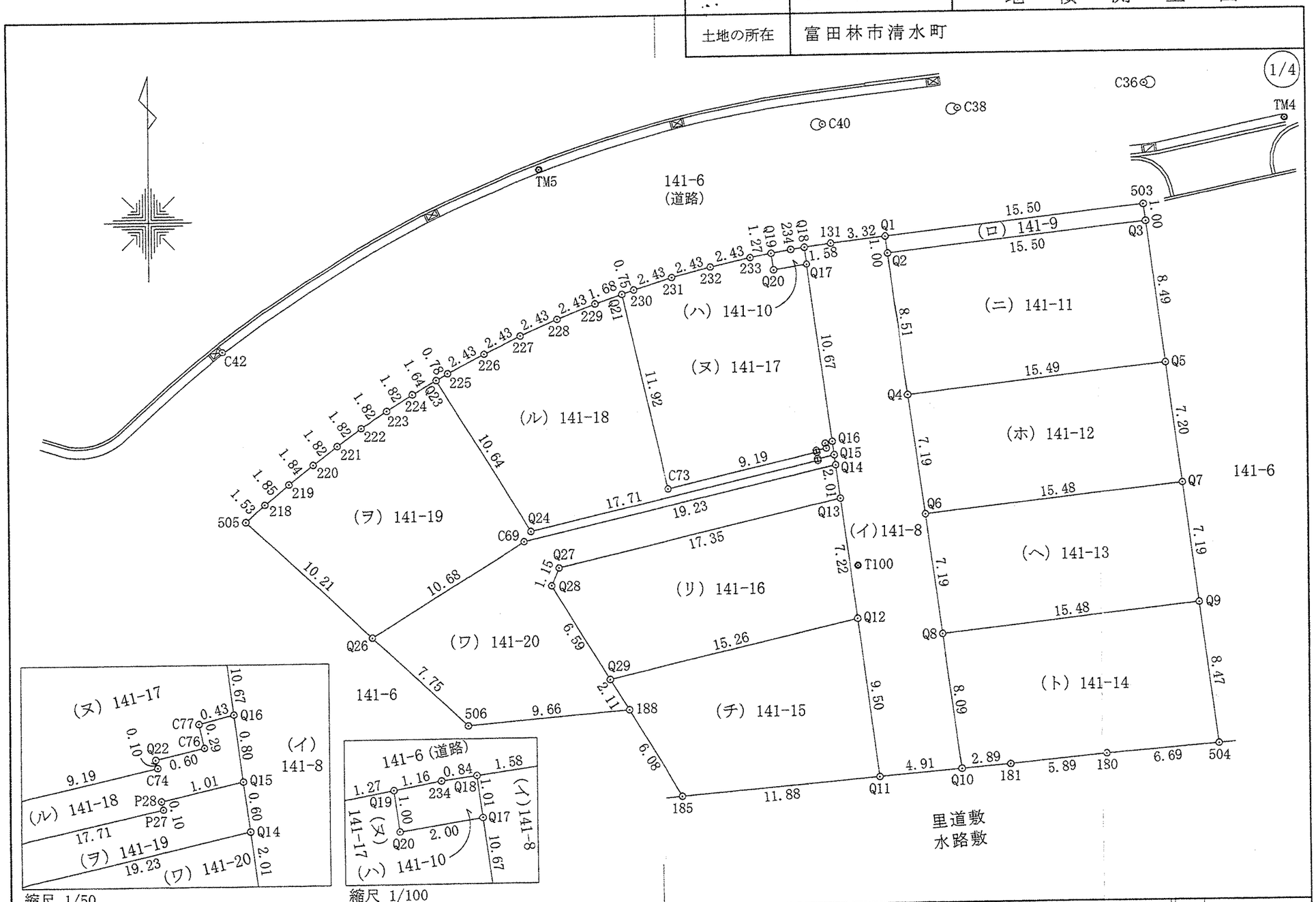

作成者	大阪府泉南郡田尻町嘉祥寺1073番地 土地家屋調査士 日根啓助

(令和５年４月１９日作成)

申請人	有限会社ミノリホーム 代表取締役 林成光	有限会社クーポ 代表取締役 林成光	縮尺	1/250

(大阪土地家屋調査士会)

地　　番	141-8、-9～-20
土地の所在	富田林市清水町

~~土地所在図~~
地積測量図

座標求積表

地　　番	(イ) 141-8			
測点名	標識	Xn	Yn	(Xn+1 - Xn-1)Yn
Q18	金属標	-165876.440	-36014.052	43793.087232
Q17	金属標	-165877.442	-36013.920	417077.207520
Q16	金属標	-165888.021	-36012.518	409750.429804
Q15	コンクリート杭	-165888.820	-36012.413	50237.316135
Q14	コンクリート杭	-165889.416	-36012.334	93415.994396
Q13	金属標	-165891.414	-36012.069	329978.588247
Q12	金属標	-165898.579	-36011.120	597244.425200
Q11	金属標	-165907.999	-36009.872	324592.986208
Q10	金属標	-165907.593	-36004.975	-303701.964125
Q8	金属標	-165899.564	-36006.038	-545743.517966
Q6	金属標	-165892.436	-36006.982	-513459.563320
Q4	金属標	-165885.304	-36007.927	-560895.478879
Q2	金属標	-165876.859	-36009.046	-340033.421378
Q1	金属標	-165875.861	-36009.178	-22793.809674
131	金属鋲	-165876.226	-36012.480	20851.225920
			倍面積	313.505320
			面積	156.7526600
			地積	156.75 ㎡

地　　番	(ロ) 141-9			
測点名	標識	Xn	Yn	(Xn+1 - Xn-1)Yn
Q1	金属標	-165875.861	-36009.178	97368.817312
Q2	金属標	-165876.859	-36009.046	-25638.440752
Q3	金属標	-165875.149	-35993.640	-97326.802560
503	金属標	-165874.155	-35993.771	25627.564952
			倍面積	31.138952
			面積	15.5694760
			地積	15.56 ㎡

地　　番	(ハ) 141-10			
測点名	標識	Xn	Yn	(Xn+1 - Xn-1)Yn
Q19	金属標	-165876.765	-36016.034	43291.272868
Q20	金属標	-165877.756	-36015.896	24382.761592
Q17	金属標	-165877.442	-36013.920	-47394.318720
Q18	金属標	-165876.440	-36014.052	-31980.478176
234	金属標	-165876.554	-36014.892	11704.839900
			倍面積	4.077464
			面積	2.0387320
			地積	2.03 ㎡

地　　番	(ニ) 141-11			
測点名	標識	Xn	Yn	(Xn+1 - Xn-1)Yn
Q2	金属標	-165876.859	-36009.046	365671.862130
Q4	金属標	-165885.304	-36007.927	241757.221878
Q5	金属標	-165883.573	-35992.530	-365504.142150
Q3	金属標	-165875.149	-35993.640	-241661.298960
			倍面積	263.642898
			面積	131.8214490
			地積	131.82 ㎡

地　　番	(ホ) 141-12			
測点名	標識	Xn	Yn	(Xn+1 - Xn-1)Yn
Q4	金属標	-165885.304	-36007.927	319138.257001
Q6	金属標	-165892.436	-36006.982	194797.772620
Q7	金属標	-165890.714	-35991.589	-318993.453307
Q5	金属標	-165883.573	-35992.530	-194719.587300
			倍面積	222.989014
			面積	111.4945070
			地積	111.49 ㎡

地　　番	(ヘ) 141-13			
測点名	標識	Xn	Yn	(Xn+1 - Xn-1)Yn
Q6	金属標	-165892.436	-36006.982	318661.790700
Q8	金属標	-165899.564	-36006.038	194936.689732
Q9	金属標	-165897.850	-35990.649	-318517.243650
Q7	金属標	-165890.714	-35991.589	-194858.462846
			倍面積	222.773936
			面積	111.3869680
			地積	111.38 ㎡

地　　番	(ト) 141-14			
測点名	標識	Xn	Yn	(Xn+1 - Xn-1)Yn
Q8	金属標	-165899.564	-36006.038	350806.828234
Q10	金属標	-165907.593	-36004.975	280442.750275
181	金属標	-165907.353	-36002.085	-28549.653405
180	金属標	-165906.800	-35996.212	-39775.814260
504	金属標	-165906.248	-35989.543	-322106.409850
Q9	金属標	-165897.850	-35990.649	-240561.497916
			倍面積	256.203078
			面積	128.1015390
			地積	128.10 ㎡

作成者　大阪府泉南郡田尻町嘉祥寺1073番地
土地家屋調査士　日根啓助
（令和５年４月１９日作成）

申請人　有限会社ミノリホーム　代表取締役　林成光
有限会社クーポ　代表取締役　林成光

縮尺　1／

（大阪土地家屋調査士会）

地　　番	141-8、-9～-20
土地の所在	富田林市清水町

~~土地所在図~~
地積測量図

地　　番	(チ) 141-15			
測点名	標識	Xn	Yn	(Xn+1 - Xn-1)Yn
Q29	金属標	-165901.982	-36026.002	187767.522424
188	金属標	-165903.791	-36024.897	252138.254103
185	金属標	-165908.981	-36021.716	151579.380928
Q11	金属標	-165907.999	-36009.872	-374574.688544
Q12	金属標	-165898.579	-36011.120	-216678.909040
			倍面積	231.559871
			面積	115.7799355
			地積	115.77 ㎡

地　　番	(リ) 141-16			
測点名	標識	Xn	Yn	(Xn+1 - Xn-1)Yn
Q27	金属標	-165895.290	-36028.983	177875.089071
Q28	金属標	-165896.351	-36029.443	241109.032556
Q29	金属標	-165901.982	-36026.002	80265.932456
Q12	金属標	-165898.579	-36011.120	-380565.516160
Q13	金属標	-165891.414	-36012.069	-118443.694941
			倍面積	240.842982
			面積	120.4214910
			地積	120.42 ㎡

地　　番	(ヌ) 141-17			
測点名	標識	Xn	Yn	(Xn+1 - Xn-1)Yn
Q21	金属標	-165879.072	-36025.070	427509.505690
C73	金属標	-165890.694	-36022.404	344950.540704
C74	金属標	-165888.648	-36013.443	-77212.821792
Q22	金属標	-165888.550	-36013.467	-8391.137811
C76	金属標	-165888.415	-36012.879	-15197.434938
C77	金属標	-165888.128	-36012.942	-14189.099148
Q16	金属標	-165888.021	-36012.518	-384829.767348
Q17	金属標	-165877.442	-36013.920	-369682.888800
Q20	金属標	-165877.756	-36015.896	-24382.761592
Q19	金属標	-165876.765	-36016.034	-27336.169806
233	金属標	-165876.997	-36017.289	27229.070484
232	金属標	-165877.521	-36019.667	40594.164709
231	金属標	-165878.124	-36022.028	47044.768568
230	金属標	-165878.827	-36024.358	34151.091384
			倍面積	257.060304
			面積	128.5301520
			地積	128.53 ㎡

地　　番	(ル) 141-18			
測点名	標識	Xn	Yn	(Xn+1 - Xn-1)Yn
Q23	金属標	-165884.021	-36036.207	341334.952704
Q24	金属標	-165893.103	-36030.649	184512.953529
P27	コンクリート杭	-165889.142	-36013.379	-146178.305361
P28	コンクリート杭	-165889.044	-36013.401	-11596.315122
Q15	コンクリート杭	-165888.820	-36012.413	-36840.698499
Q16	金属標	-165888.021	-36012.518	-24920.662456
C77	金属標	-165888.128	-36012.942	14189.099148
C76	金属標	-165888.415	-36012.879	15197.434938
Q22	金属標	-165888.550	-36013.467	8391.137811
C74	金属標	-165888.648	-36013.443	77212.821792
C73	金属標	-165890.694	-36022.404	-344950.540704
Q21	金属標	-165879.072	-36025.070	-399013.675320
229	金属標	-165879.618	-36026.659	51193.882439
228	金属標	-165880.493	-36028.936	66005.010752
227	金属標	-165881.450	-36031.173	72458.688903
226	金属標	-165882.504	-36033.371	78588.782151
225	金属標	-165883.631	-36035.527	54665.894459
			倍面積	250.461164
			面積	125.2305820
			地積	125.23 ㎡

地　　番	(ヲ) 141-19			
測点名	標識	Xn	Yn	(Xn+1 - Xn-1)Yn
505	金属標	-165892.319	-36047.661	288525.478644
Q26	金属標	-165899.289	-36040.195	49807.549490
C69	金属標	-165893.701	-36031.085	-355734.902205
Q14	コンクリート杭	-165889.416	-36012.334	-175776.202254
Q15	コンクリート杭	-165888.820	-36012.413	-13396.617636
P28	コンクリート杭	-165889.044	-36013.401	11596.315122
P27	コンクリート杭	-165889.142	-36013.379	146178.305361
Q24	金属標	-165893.103	-36030.649	-184512.953529
Q23	金属標	-165884.021	-36036.207	-297731.142234
224	金属標	-165884.841	-36037.636	64038.879172
223	金属標	-165885.798	-36039.189	70744.928007
222	金属標	-165886.804	-36040.710	74207.821890
221	金属標	-165887.857	-36042.201	77382.605547
220	金属標	-165888.951	-36043.664	80521.545376
219	金属標	-165890.091	-36045.119	84129.307746
218	金属標	-165891.285	-36046.533	80311.675524
			倍面積	292.594021
			面積	146.2970105
			地積	146.29 ㎡

作成者	大阪府泉南郡田尻町嘉祥寺1073番地 土地家屋調査士　日根啓助	(令和５年４月１９日作成)	申請人	有限会社ミノリホーム　代表取締役　林成光 有限会社クーポ　代表取締役　林成光	縮尺	1/

地　　番	141-8、-9～-20
土地の所在	富田林市清水町

~~土地所在図~~
地積測量図

地　　番	(ワ) 141-20			
測点名	標　　識	Xn	Yn	(Xn+1 - Xn-1)Yn
Q26	金属標	-165899.289	-36040.195	392009.201015
506	金属標	-165904.578	-36034.529	162227.449558
188	金属標	-165903.791	-36024.897	-93520.632612
Q29	金属標	-165901.982	-36026.002	-268033.454880
Q28	金属標	-165896.351	-36029.443	-241109.032556
Q27	金属標	-165895.290	-36028.983	-177875.089071
Q13	金属標	-165891.414	-36012.069	-211534.893306
Q14	コンクリート杭	-165889.416	-36012.334	82360.207858
C69	金属標	-165893.701	-36031.085	355734.902205
			倍面積	258.658211
			面積	129.3291055
			地積	129.32 ㎡

合計　1422.7536075

測量の年月日	令和５年４月１７日

恒久的地物の名称及び座標値

測点名	標　　識	X座標	Y座標
TM4	金属鋲	-165869.085	-35985.322
TM5	金属鋲	-165871.571	-36029.955
T100	金属鋲	-165895.411	-36011.061
C36	マンホール枠ポンチ穴	-165866.938	-35993.687
C38	マンホール枠ポンチ穴	-165868.290	-36004.815
C40	マンホール枠ポンチ穴	-165869.152	-36012.905
C42	金属鋲	-165882.176	-36048.941

引照点表

C36	X座標	-165866.938
	Y座標	-35993.687
C38	X座標	-165868.290
	Y座標	-36004.815

境界点	点間距離	
	C36	C38
503	7.217	12.504

引照点表

C40	X座標	-165869.152
	Y座標	-36012.905
C42	X座標	-165882.176
	Y座標	-36048.941

境界点	点間距離	
	C40	C42
505	41.769	10.223

作成者	大阪府泉南郡田尻町嘉祥寺1073番地 土地家屋調査士　日根啓助	(令和５年４月１９日作成)

申請人	有限会社ミノリホーム　代表取締役　林成光	有限会社クーポ　代表取締役　林成光	縮尺	1/

(大阪土地家屋調査士会)

地　　番	141-18、141-21
土地の所在	富田林市清水町

~~土地所在図~~
地積測量図

座標求積表

地　　番	（イ）141-18			
測点名	標　　識	Xn	Yn	(Xn+1 - Xn-1)Yn
Q23	金属標	-165884.021	-36036.207	341334.952704
Q24	金属標	-165893.103	-36030.649	258159.600085
Q30	金属標	-165891.186	-36022.291	-86777.699019
C73	金属標	-165890.694	-36022.404	-436375.402056
Q21	金属標	-165879.072	-36025.070	-399013.675320
229	金属標	-165879.618	-36026.659	51193.882439
228	金属標	-165880.493	-36028.936	66005.010752
227	金属標	-165881.450	-36031.173	72458.688903
226	金属標	-165882.504	-36033.371	78588.782151
225	金属標	-165883.631	-36035.527	54665.894459
			倍面積	240.035098
			面積	120.0175490
			地積	120.01 ㎡

地　　番	（ロ）141-21			
測点名	標　　識	Xn	Yn	(Xn+1 - Xn-1)Yn
C73	金属標	-165890.694	-36022.404	91424.861352
Q30	金属標	-165891.186	-36022.291	-55906.595632
P27	コンクリート杭	-165889.142	-36013.379	-77140.657818
P28	コンクリート杭	-165889.044	-36013.401	-11596.315122
Q15	コンクリート杭	-165888.820	-36012.413	-36840.698499
Q16	金属標	-165888.021	-36012.518	-24920.662456
C77	金属標	-165888.128	-36012.942	14189.099148
C76	金属標	-165888.415	-36012.879	15197.434938
Q22	金属標	-165888.550	-36013.467	8391.137811
C74	金属標	-165888.648	-36013.443	77212.821792
			倍面積	10.425514
			面積	5.2127570
			地積	5.21 ㎡

合計　125.2303060

引照点表

C40	X座標	-165869.152
	Y座標	-36012.905
C42	X座標	-165882.176
	Y座標	-36048.941

境界点	点間距離	
	C40	C42
Q21	15.696	24.071
Q23	27.641	12.866

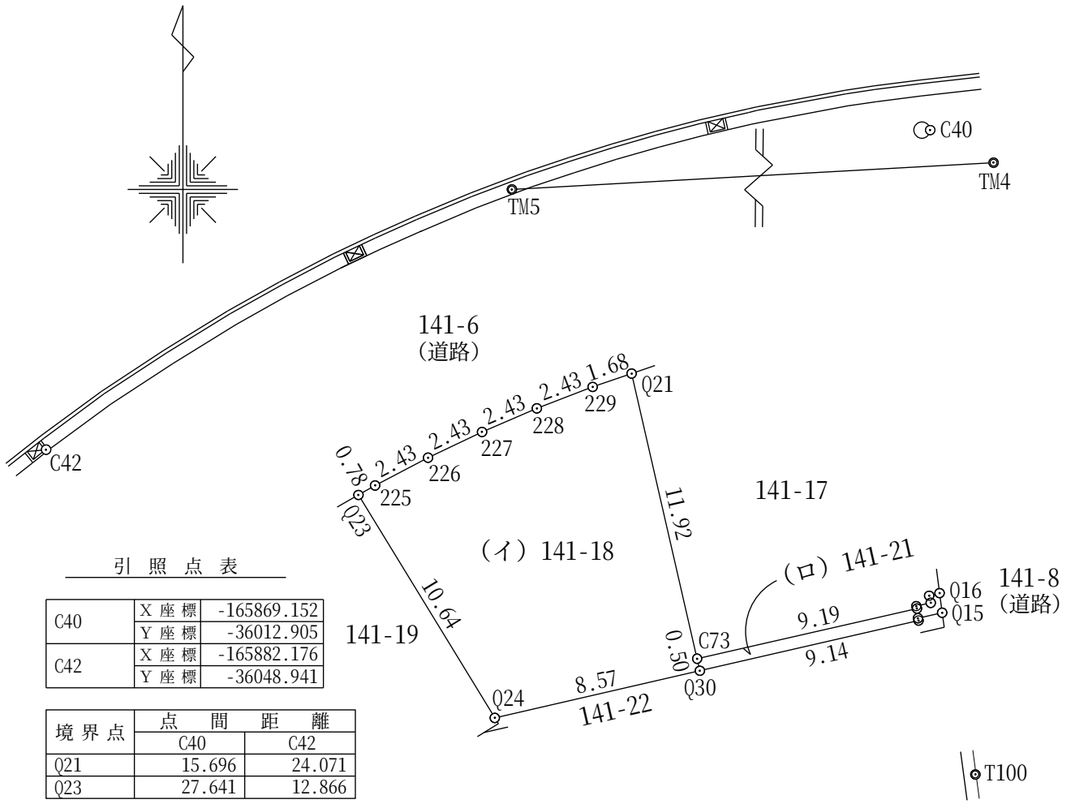

測量の年月日	令和５年８月３日

恒久的地物の名称及び座標値

測点名	標　　識	X座標	Y座標
TM4	金属鋲	-165869.085	-35985.322
TM5	金属鋲	-165871.571	-36029.955
T100	金属鋲	-165895.411	-36011.061
C40	マンホール枠ポンチ穴	-165869.152	-36012.905
C42	金属鋲	-165882.176	-36048.941

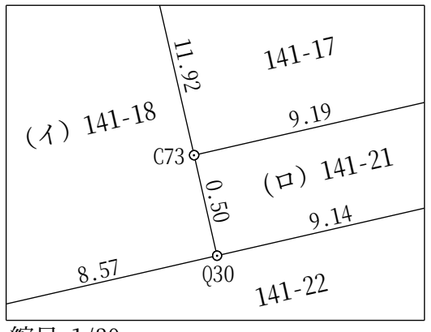

縮尺 1/30

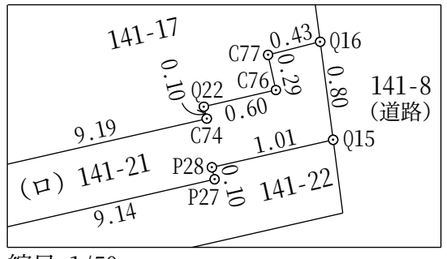

縮尺 1/50

作成者	大阪府泉南郡田尻町嘉祥寺１０７３番地 土地家屋調査士　日根啓助　（令和５年８月７日作成）
申請人	有限会社ミノリホーム　代表取締役　林成光 有限会社クーポ　代表取締役　林成光
縮尺	1/250

（大阪土地家屋調査士会）

地　　番	141-19、141-22
土地の所在	富田林市清水町

~~土地所在図~~
地積測量図

座　標　求　積　表

地　　番	（イ）141-19			
測点名	標　　識	Xn	Yn	(Xn+1 - Xn-1)Yn
505	金属標	-165892.319	-36047.661	288525.478644
Q26	金属標	-165899.289	-36040.195	49807.549490
C69	金属標	-165893.701	-36031.085	-214240.831410
Q31	金属標	-165893.343	-36030.502	-21546.240196
Q24	金属標	-165893.103	-36030.649	-335877.709978
Q23	金属標	-165884.021	-36036.207	-297731.142234
224	金属標	-165884.841	-36037.636	64038.879172
223	金属標	-165885.798	-36039.189	70744.928007
222	金属標	-165886.804	-36040.710	74207.821890
221	金属標	-165887.857	-36042.201	77382.605547
220	金属標	-165888.951	-36043.664	80521.545376
219	金属標	-165890.091	-36045.119	84129.307746
218	金属標	-165891.285	-36046.533	80311.675524
			倍面積	273.867578
			面積	136.9337890
			地積	136.93 ㎡

地　　番	（ロ）141-22			
測点名	標　　識	Xn	Yn	(Xn+1 - Xn-1)Yn
Q24	金属標	-165893.103	-36030.649	77718.109893
Q31	金属標	-165893.343	-36030.502	21546.240196
C69	金属標	-165893.701	-36031.085	-141494.070795
Q14	コンクリート杭	-165889.416	-36012.334	-175776.202254
Q15	コンクリート杭	-165888.820	-36012.413	-13396.617636
P28	コンクリート杭	-165889.044	-36013.401	11596.315122
P27	コンクリート杭	-165889.142	-36013.379	77140.657818
Q30	金属標	-165891.186	-36022.291	142684.294651
			倍面積	18.726995
			面積	9.3634975
			地積	9.36 ㎡

合　計　146.2972865

測量の年月日	令和５年８月３日

恒久的地物の名称及び座標値

測点名	標　　識	X 座標	Y 座標
TM4	金属鋲	-165869.085	-35985.322
TM5	金属鋲	-165871.571	-36029.955
T100	金属鋲	-165895.411	-36011.061
C40	マンホール枠ポンチ穴	-165869.152	-36012.905
C42	金属鋲	-165882.176	-36048.941

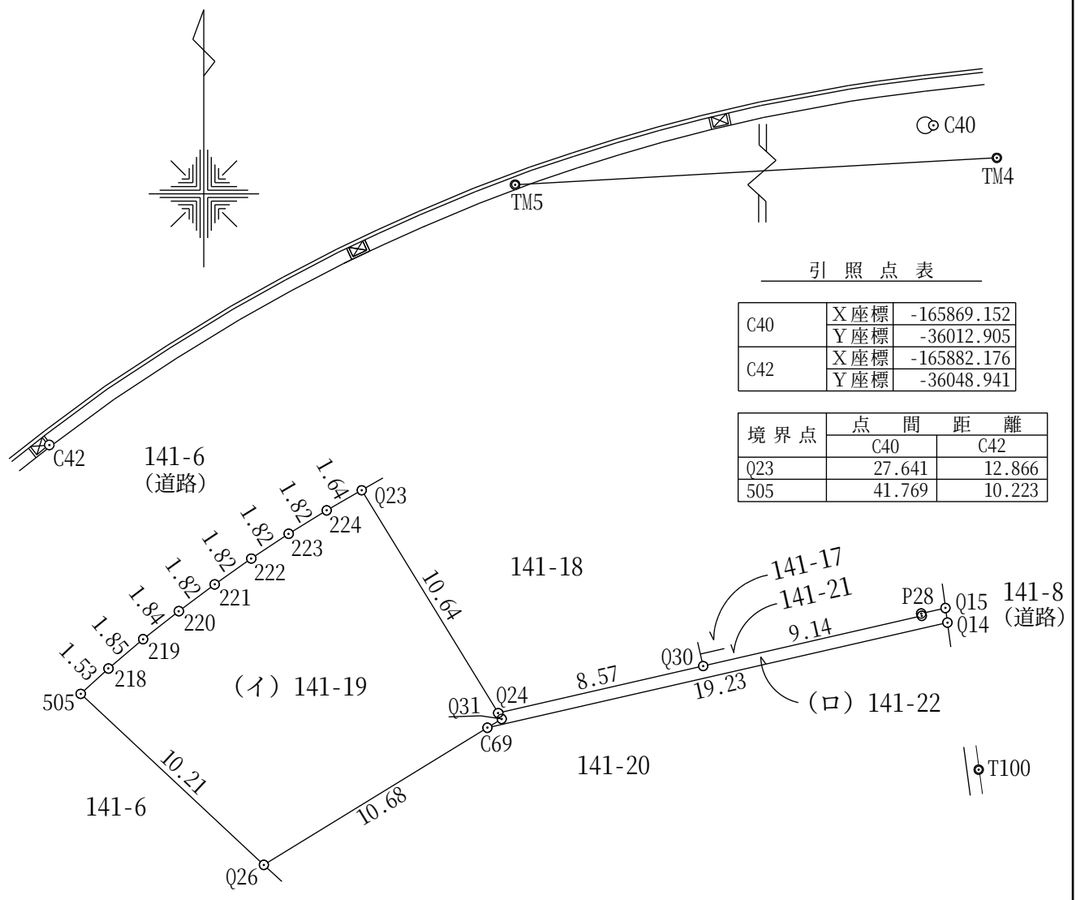

引照点表

C40	X座標	-165869.152
	Y座標	-36012.905
C42	X座標	-165882.176
	Y座標	-36048.941

境界点	点間距離	
	C40	C42
Q23	27.641	12.866
505	41.769	10.223

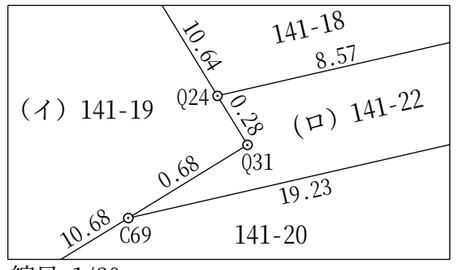

縮尺 1/30

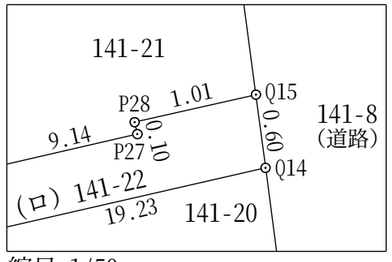

縮尺 1/50

作成者	大阪府泉南郡田尻町嘉祥寺１０７３番地 土地家屋調査士　日根啓助　（令和５年８月７日作成）
申請人	有限会社ミノリホーム　代表取締役　林成光 有限会社クーポ　代表取締役　林成光
縮尺	1/250

（大阪土地家屋調査士会）