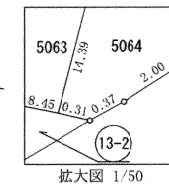
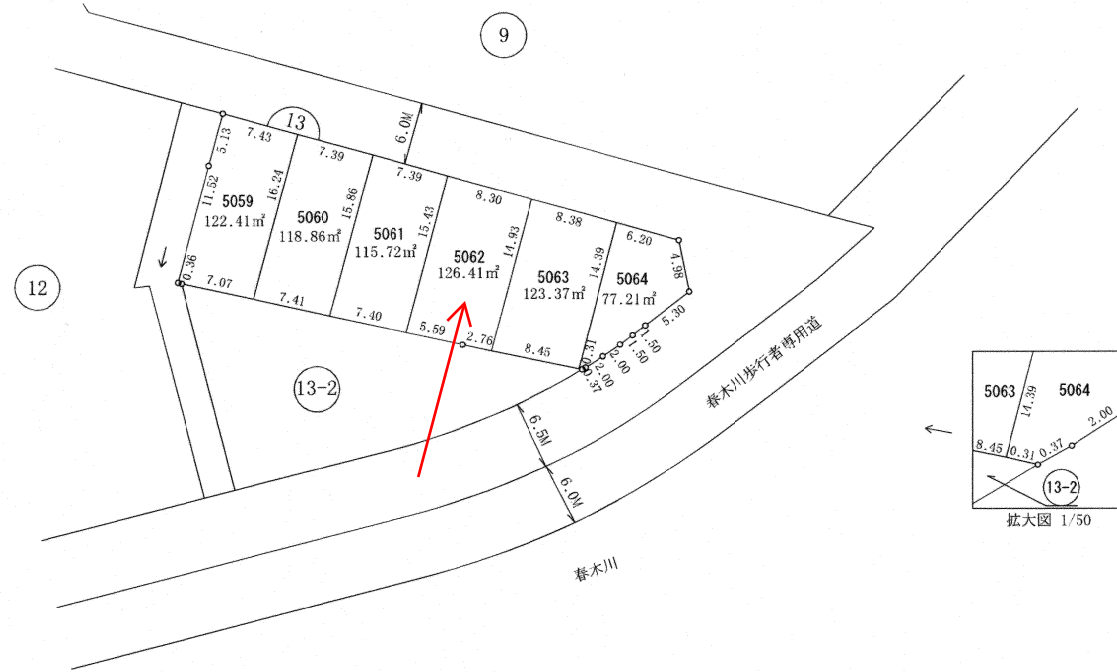
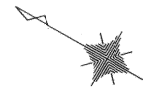


南部大阪都市計画事業尾生久米田特定土地区画整理事業 換地 地 図

尾生町五丁目

S=1:500



| 凡 | 例 |
|------|---------|
| 街区番号 | 13 |
| 地番 | 3500 |
| 地積 | 100.00㎡ |
| 辺長 | 3.00 |
| 換地 | □ |
| 地区界 | —○— |
| 町界 | —●— |
| 道路 | —┌┐— |
| 水路 | —→— |
| 巾員 | ↓ 6.0M |

参考資料 この図面は換地処分当時のものです。現況とは必ずしも一致しません。